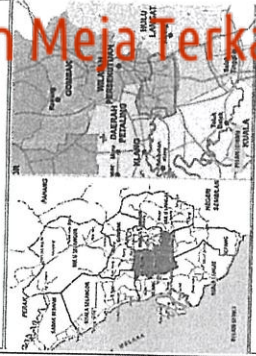


BLOK/PERANCANGAN 6 (BP 6) MBSJ - BANDAR PUTRA PERMAI

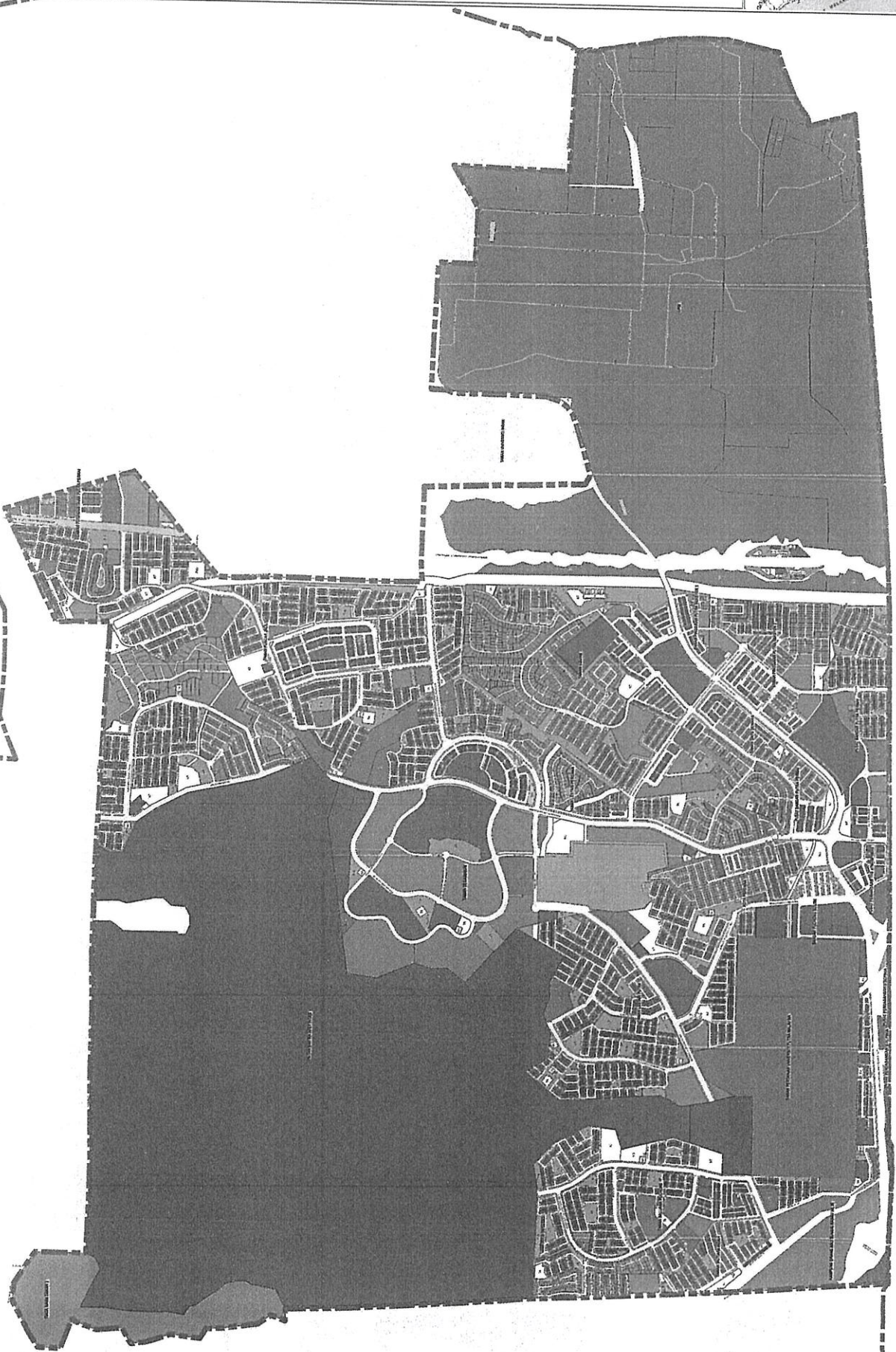


PETUNJUK :

- BADAN AIR
- HUTAN
- INFRASTRUKTUR DAN UTILITI
- INSTITUSI DAN KEMUDAHAN MASYARAKAT
- PEMBANGUNAN BERCAMPUR
- PENGANGKUTAN
- PERINDUSTRIAN
- PERNIAGAAN
- PERUMAHAN TERANCANG
- PERUMAHAN TIDAK TERANCANG
- SKIM PERUMAHAN TERANCANG
- TADIKA SWASTIA
- TANAH KOSONG
- TANAH LAPANG DAN REKREASI
- SUNGAI
- SEMPADAN MBSJ
- SEMPADAN BP 6



UNIT TERBESKUTAN MELAKSANAKAN PROGRAM TAMBAH NILAI
PERANCANGAN TANAH AWAM DAN PERUMAHAN
MELALUI PERENCANAAN BLOK DAN
ZONAL PERENCANAAN SUNGAI.





BLOK PERANCANGAN 6 : BANDAR PUTRA PERMAI
MAJLIS BANDARAYA SUBANG JAYA




MAJLIS PERBANDARAN
SEKUTUP

Dokumen Meja Terkawal



Seri
Kembangan, Selangor, Malaysia
Jalan LEP 4/11, Seri Kembangan, 43300,
Selangor, Malaysia
Lat 3.003797, Long 101.656378
07/30/2024 04:14 PM GMT+08:00
Note : Captured by GPS Map Camera



Seri
Kembangan, Selangor, Malaysia
Jalan LEP 4/14, Seri Kembangan, 43300,
Selangor, Malaysia
Lat 3.003707, Long 101.656356
07/30/2024 02:48 PM GMT+08:00
Note : Captured by GPS Map Camera



Seri
Kembangan, Selangor, Malaysia
Jalan LEP 4/14, Seri Kembangan, 43300,
Selangor, Malaysia
Lat 3.003719, Long 101.656362
07/30/2024 02:48 PM GMT+08:00
Note : Captured by GPS Map Camera



Seri
Kembangan, Selangor, Malaysia
Jalan LEP 4/11, Seri Kembangan, 43300,
Selangor, Malaysia
Lat 3.003681, Long 101.656257
07/30/2024 02:47 PM GMT+08:00
Note : Captured by GPS Map Camera